



Liberté . Égalité . Fraternité
RÉPUBLIQUE FRANÇAISE

PRÉFET DE L'OISE

Plan de prévention des risques naturels prévisibles (PPRN)

Mouvements différentiels de terrain liés au phénomène de retrait-gonflement des sols argileux dans le département de l'Oise

Commune de **SERMAIZE**

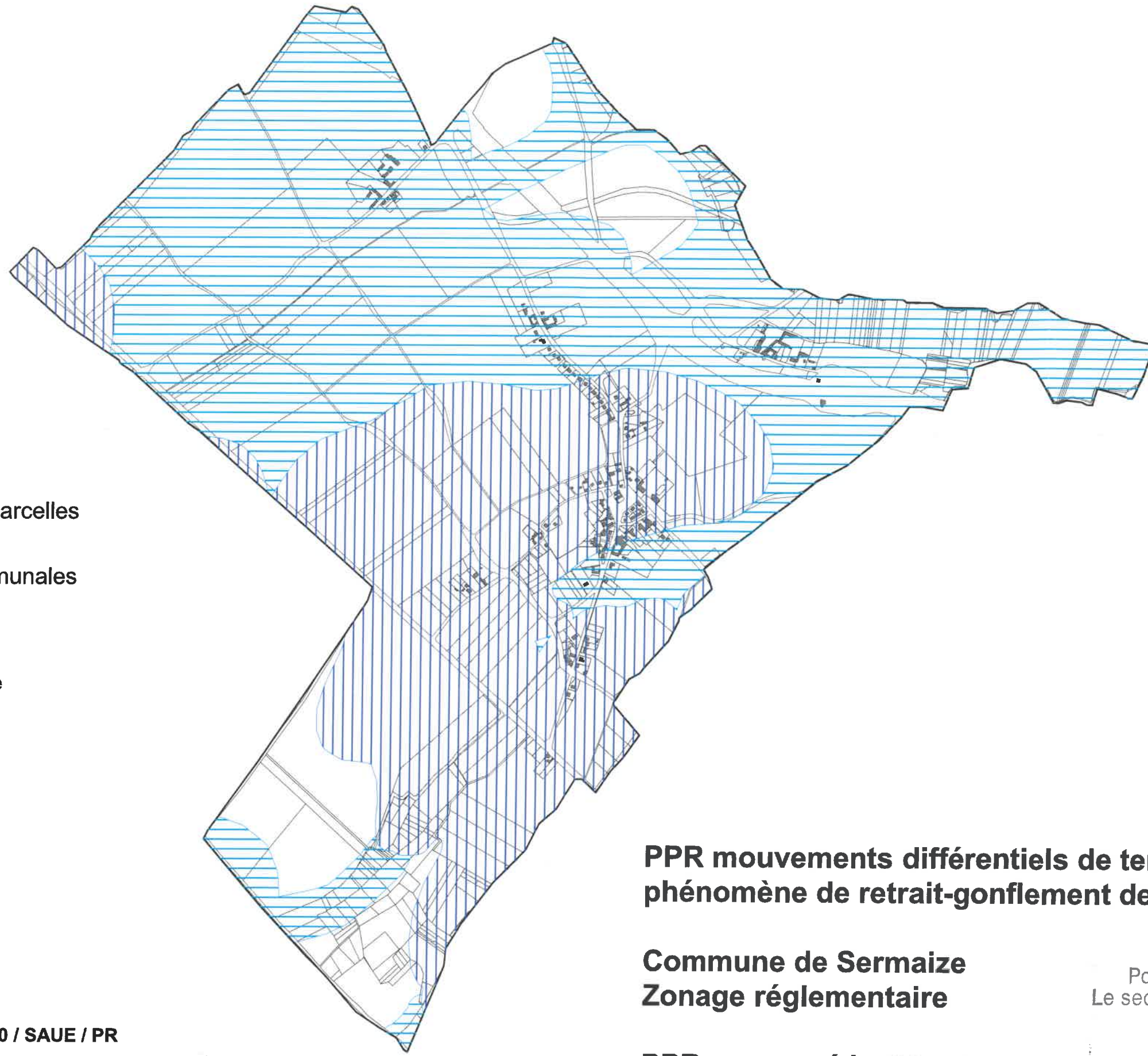
Zonage réglementaire




PPRN approuvé le **20 FEV. 2017**





Pour le préfet,
Le secrétaire général,

Blaise GOURTAY



-  Bâti
-  Limites des parcelles
-  Limites communales

- Zonage réglementaire**
-  Zone B1
-  Zone B2

PPR mouvements différentiels de terrain liés au phénomène de retrait-gonflement des sols argileux

**Commune de Sermaize
Zonage réglementaire**

PPR approuvé le 20 FEV. 2017

Pour le préfet,
Le secrétaire général,

Blaise GOURTAY



Réalisation : DDT 60 / SAUE / PR
Date : Mars 2016
Sources : BD Parcellaire® - IGN 2010
- Reproduction interdite -

0 ————— 400m

